

中部国際空港沖 公有水面埋立事業  
環境監視調査計画書

(補記)

令和8年4月

国 土 交 通 省  
中 部 地 方 整 備 局



## まえがき

本資料は、中部国際空港沖公有水面埋立事業における西工区の工区分けの見直しに伴い、「中部国際空港沖 公有水面埋立事業環境監視調査計画書」（令和3年2月）（以下、計画書という）を補記したものである。

なお、本資料は専門家等の指導・助言を得たうえで、とりまとめを行ったものである。

## 目 次

1. 補記に関する内容 .....	1-1
1-1. 対象埋立事業の規模（埋立区域の面積） .....	1-1
1-2. 水質（浮遊物質量①） .....	1-2
1-3. 付着生物（動物） .....	1-4

# 1. 補記に関する内容

## 1-1. 対象埋立事業の規模（埋立区域の面積）

計画書 p5 における対象埋立事業の規模（埋立区域の面積）の記載について、西工区の工区分けの見直しに伴い補記した。

補記後の計画書の記載を図 1-1.1、表 1-1.1 及び図 1-1.2 に示す。

### 2-2-3. 対象埋立事業の規模（埋立区域の面積）

西工区の工区分けの見直しに伴い、埋立区域は、中部国際空港の西側の 5 工区（西Ⅰ～Ⅴ工区）及び南東側の 1 工区（南東工区）の合計 6 工区に区分する。その総面積は約 290ha である。

埋立区域の区分及び規模は表 2-2.1、埋立地の形状は図 2-2.1 のとおりである。

図 1-1.1 補記後の計画書 p5 における対象埋立事業の規模（埋立区域の面積）の記載

表 1-1.1 補記後の計画書の「表 2-2.1 埋立区域の区分及び規模」の記載

区分	規模
西Ⅰ工区	約 30ha
西Ⅱ工区	約 40ha
西Ⅲ工区	約 50ha
西Ⅳ工区	約 50ha
西Ⅴ工区	約 60ha
南東工区	約 60ha
合計	約 290ha

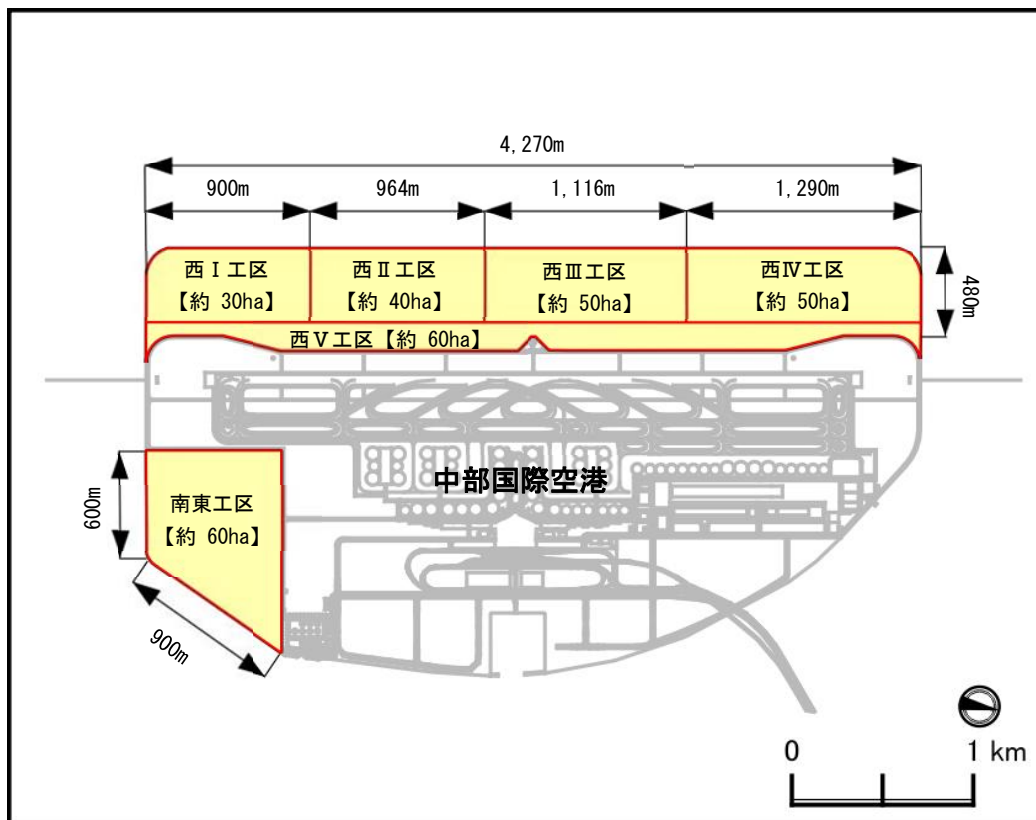


図 1-1.2 補記後の計画書の「図 2-2.1 埋立地の形状」の記載

## 1-2. 水質（浮遊物質①）

計画書 p32～35 の「図 3-2.1 水質調査地点（浮遊物質①）」について、西工区の工区分けの見直しに伴い調査地点図を補記した。

補記後の計画書の記載を図 1-2.1 に示す。

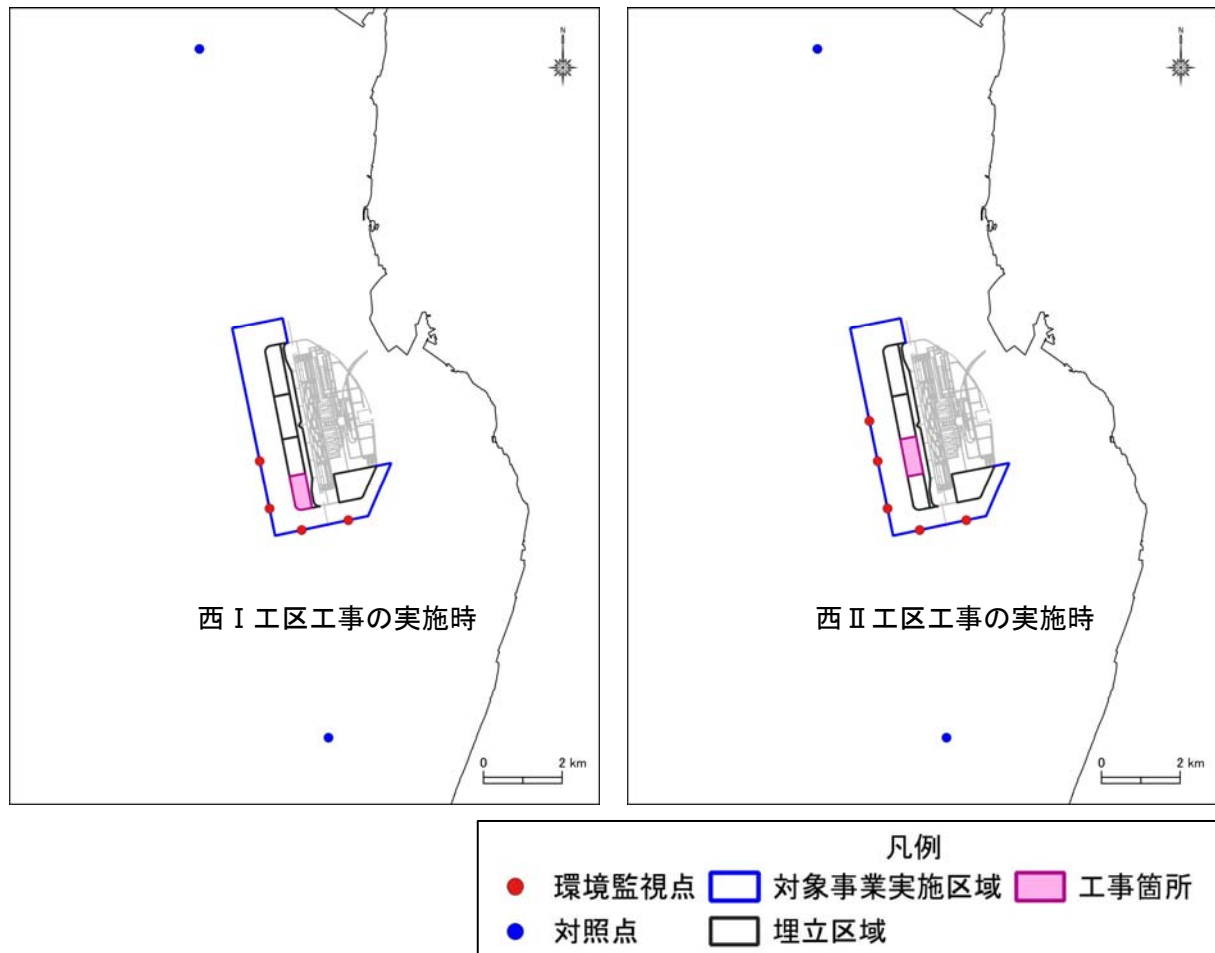


図 1-2.1(1) 補記後の計画書の「図 3-2.1 水質調査地点（浮遊物質①）」の記載

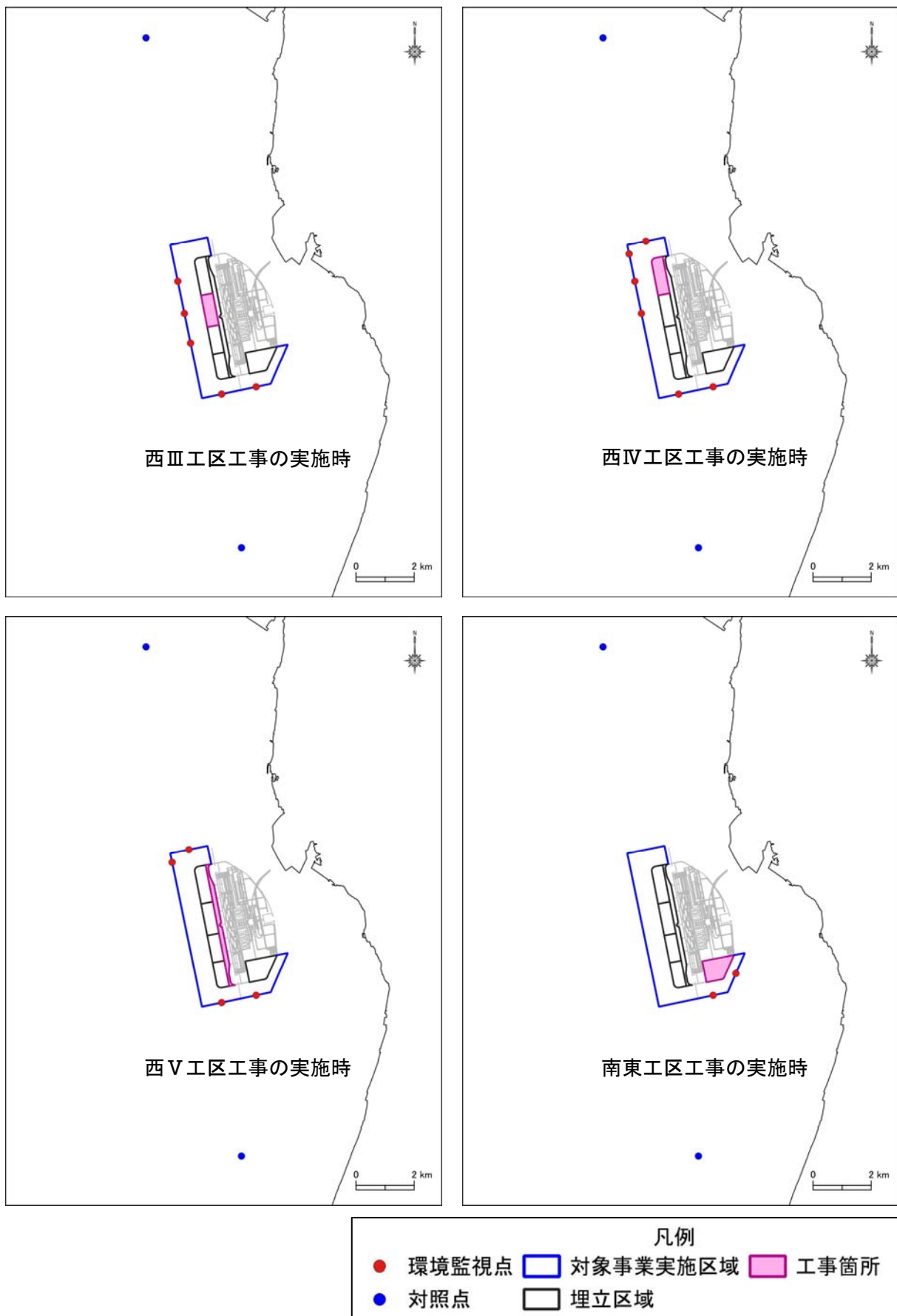


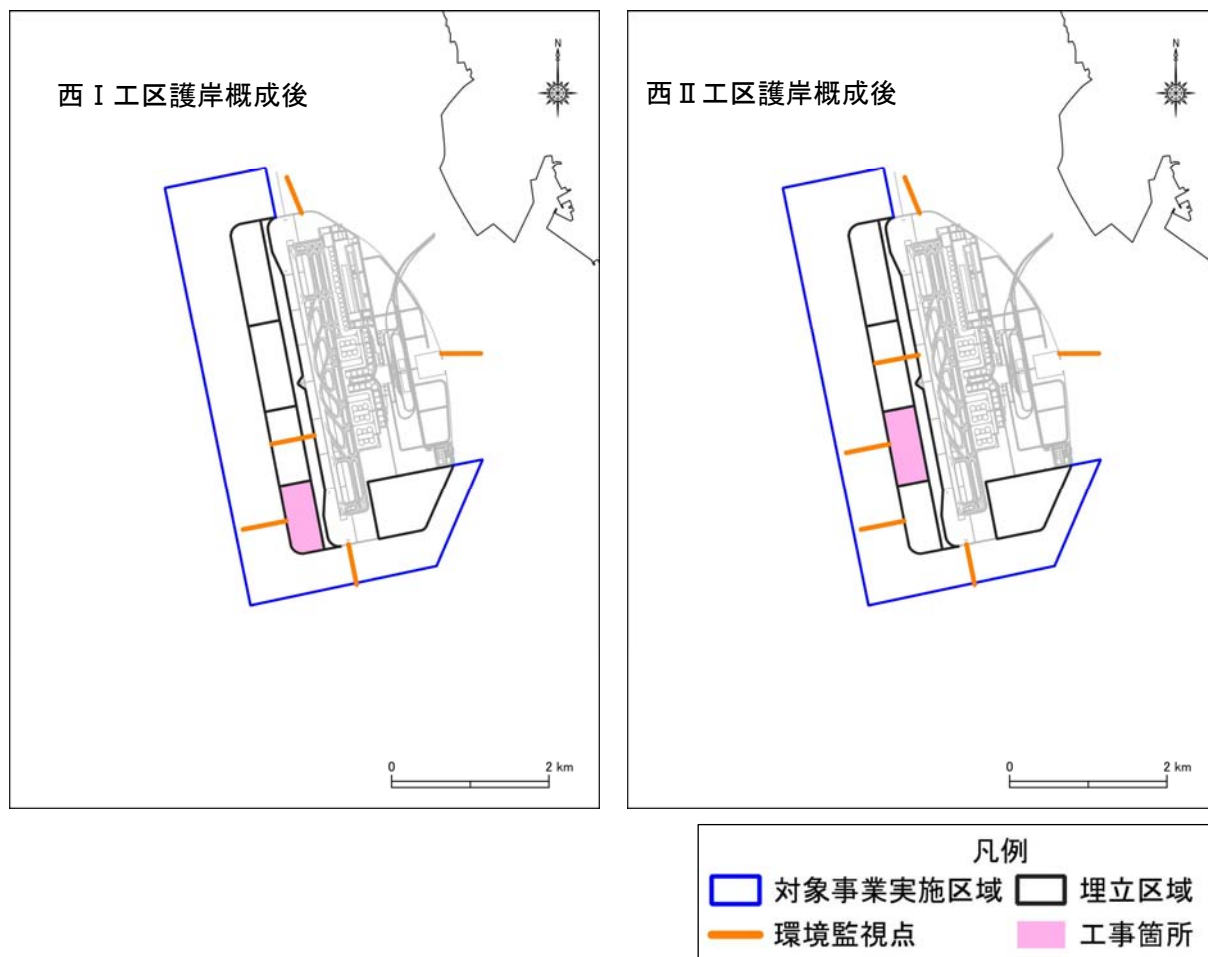
図 1-2.1(2) 補記後の計画書の「図 3-2.1 水質調査地点（浮遊物質①）」の記載

### 1-3. 付着生物（動物）

計画書 p57～60 の「図 3-7.2 付着生物（動物）調査地点」について、西工区の工区分けの見直しに伴い調査地点図を補記した。

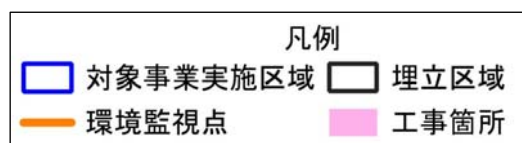
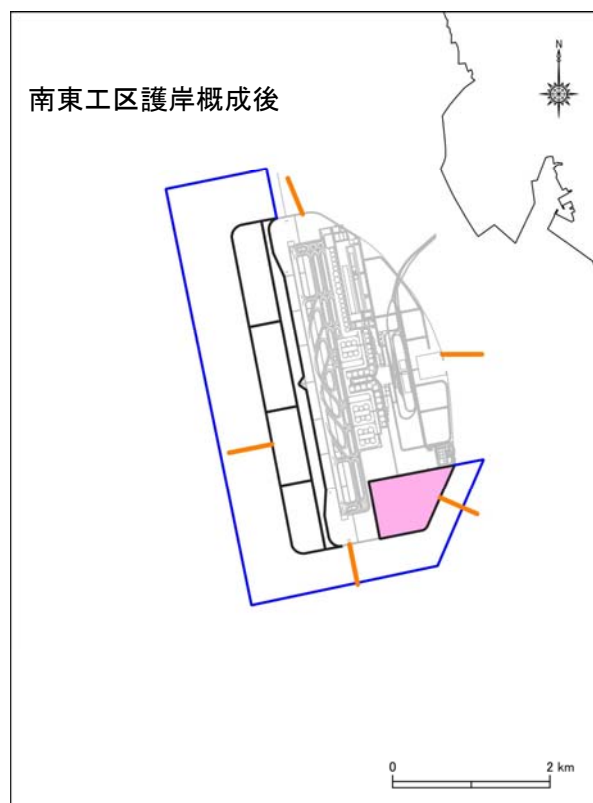
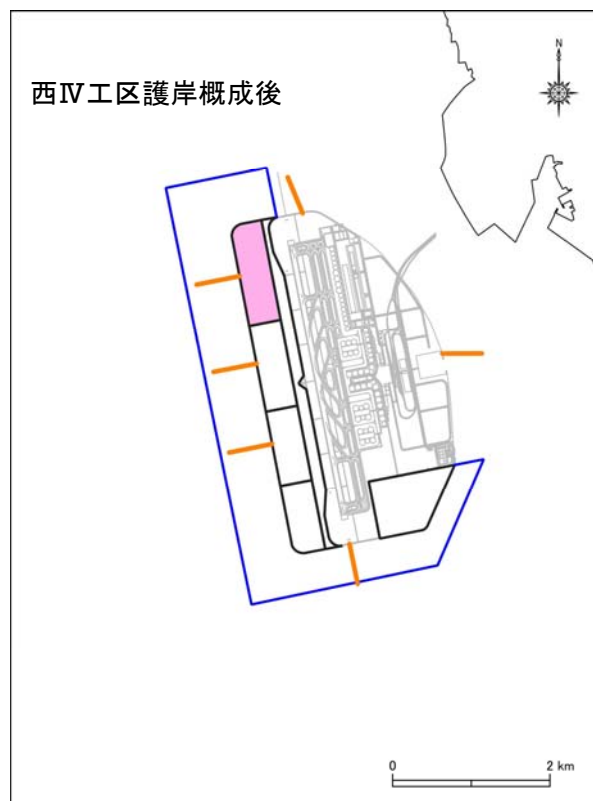
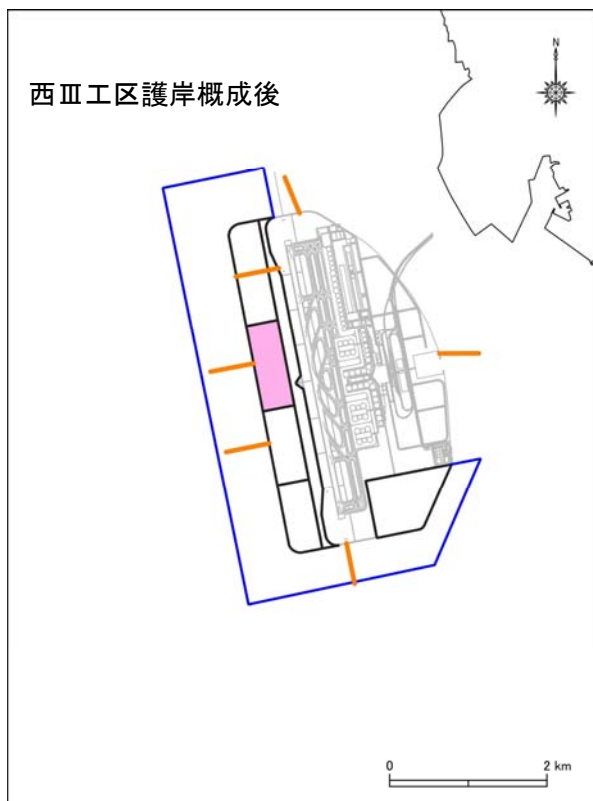
補記後の計画書の記載を図 1-3.1 に示す。

なお、付着生物（動物）と付着生物（植物）の調査地点は同じである。



注) 次工区が工事中の場合、次工区の環境監視点は調査対象外とする。

図 1-3.1(1) 補記後の計画書の「図 3-7.2 付着生物（動物）調査地点」の記載



注) 次工区が工事中の場合、次工区の環境監視点は調査対象外とする。

図 1-3.1(2) 補記後の計画書の「図 3-7.2 付着生物(動物)調査地点」の記載